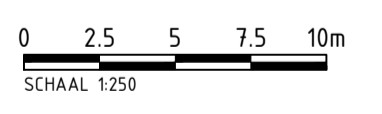
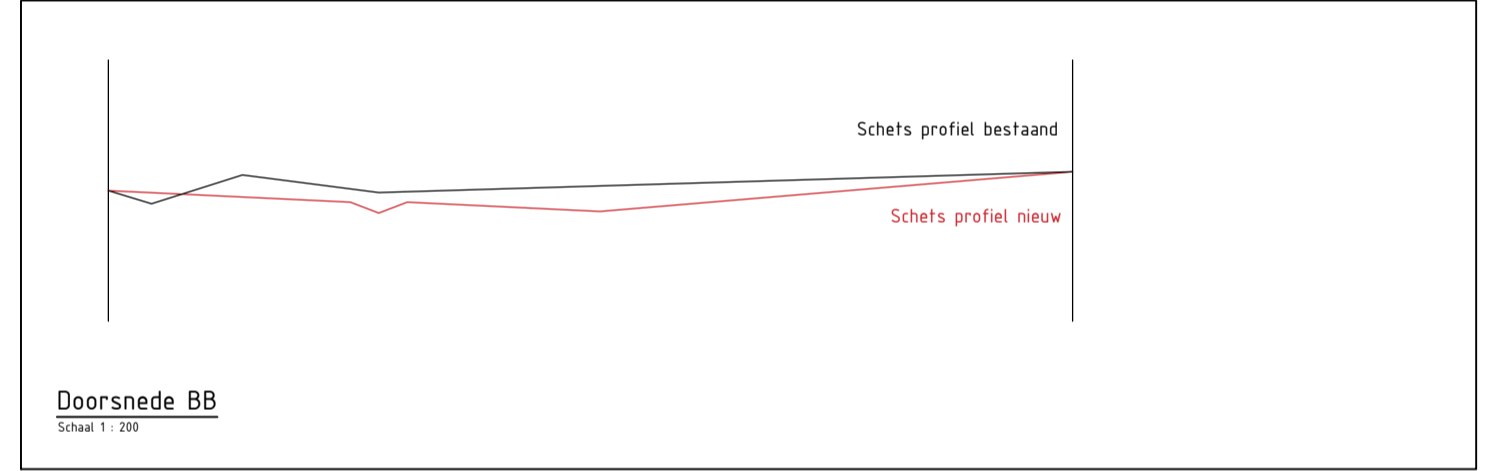
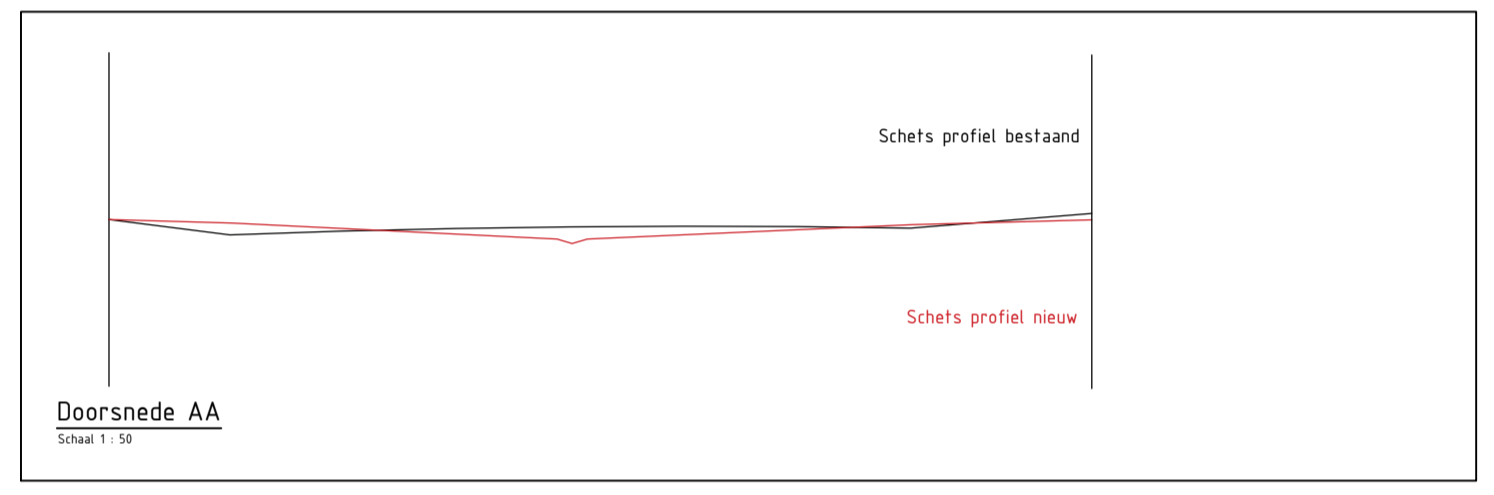




Legenda

- Inrichtingsplan
- Wegvlak "Buitenbuurt & Het Stek" (Nieuw wegprofiel: V-vorm)
 - Particuliere parkeerplaats (3x auto, incl. laadpaal)
 - Trottoir/wandelpad
 - Wegvlak "Kniphhoek & Jodenkerkstraat"
 - Waterberging bij hoosbui (grote en diepte nog te bepalen)
 - Waterberging bij elke bui (grote en diepte nog te bepalen)
 - Waterstroom (bij hoosbui) (wijze is nog open)
 - Parkeerplaats (verlagen voor opvangen van water)
 - Goot
 - Verflauwen talud
 - Waterstroompijl



Deze tekening is eigendom van de Gemeente Buren en wordt uitgeleend onder de voorwaarde dat de leener ervoor zorgt dat het niet zal worden gereproduceerd, gekopieerd, uitgeleend of op enigerlei andere wijze verspreid, noch gebruikt voor enig ander doel dan voor welke het ter beschikking is gesteld.

 Gemeente Buren	Postbus 23 4020 BA Maurik Tel.: 14 0344	Status: DEFINITIEF
	Project: KLIMAATMAATREGELEN WATEROVERLAST	Afdeling: BEHEER
Onderdeel: BUITENHUIZENPOORT KNIPHOEK	Datum: 16-10-2023	Getekend: A.UENK
Besteknr.:	Schaal: 1:250	Formaat: A1
		Gezien: M.BARENDESE
		Blad: BLAD
		Tekeningnr.: 401